









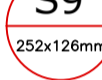

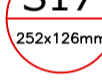

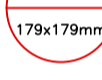


-  PONTO DE ALARME (AL)
-  POSIÇÃO DO HIDRANTE/MANGOTINHO (HI)
-  CENTRAL ALARME DE INCENDIO
-  EXTINTOR DE INCÊNDIO COM RODAS (EX)
-  EXTINTOR DE INCÊNDIO (EX)
-  INDICAÇÃO DA ROTA DE SAÍDA
-  ILUMINAÇÃO DE EMERGÊNCIA
-  SINALIZAÇÃO DA SAÍDA DE EMERGÊNCIA (S1)
-  SINALIZAÇÃO DA SAÍDA DE EMERGÊNCIA (S1)
-  SINALIZAÇÃO ESCADA DE EMERGÊNCIA (S1)
-  SINALIZAÇÃO ESCADA DE EMERGÊNCIA (S1)
-  SAÍDA SAÍDA DE EMERGÊNCIA (S1)
-  Nº. PAV NUMERO DO PAVIMENTO
-  SINALIZAÇÃO DE EXTINTOR DE INCÊNDIO
-  SINALIZAÇÃO DE EXTINTOR DE INCÊNDIO COM RODAS

ESCALA	1/50	<b>Bhios</b> Ambiental Projetos e Execuções	FRANCHA	A.05
DATA	Junho / 2022		ÁREA	3.403,80 m <sup>2</sup>
DESENHO	Lucas Kaefer	ENDEREÇO		
PROPRIETÁRIO	Consórcio Público de Saneamento da Bacia Hidrográfica do Rio dos Sinos – Pró Sinos CNPJ.: 09.150.005/0001-75		Avenida Brasil Município de Esteio/RS	
RESPONSÁVEL TÉCNICO	Lucas Kaefer Engenheiro Civil - CREA/RS 240.553			
ASSUNTO	PPCI			